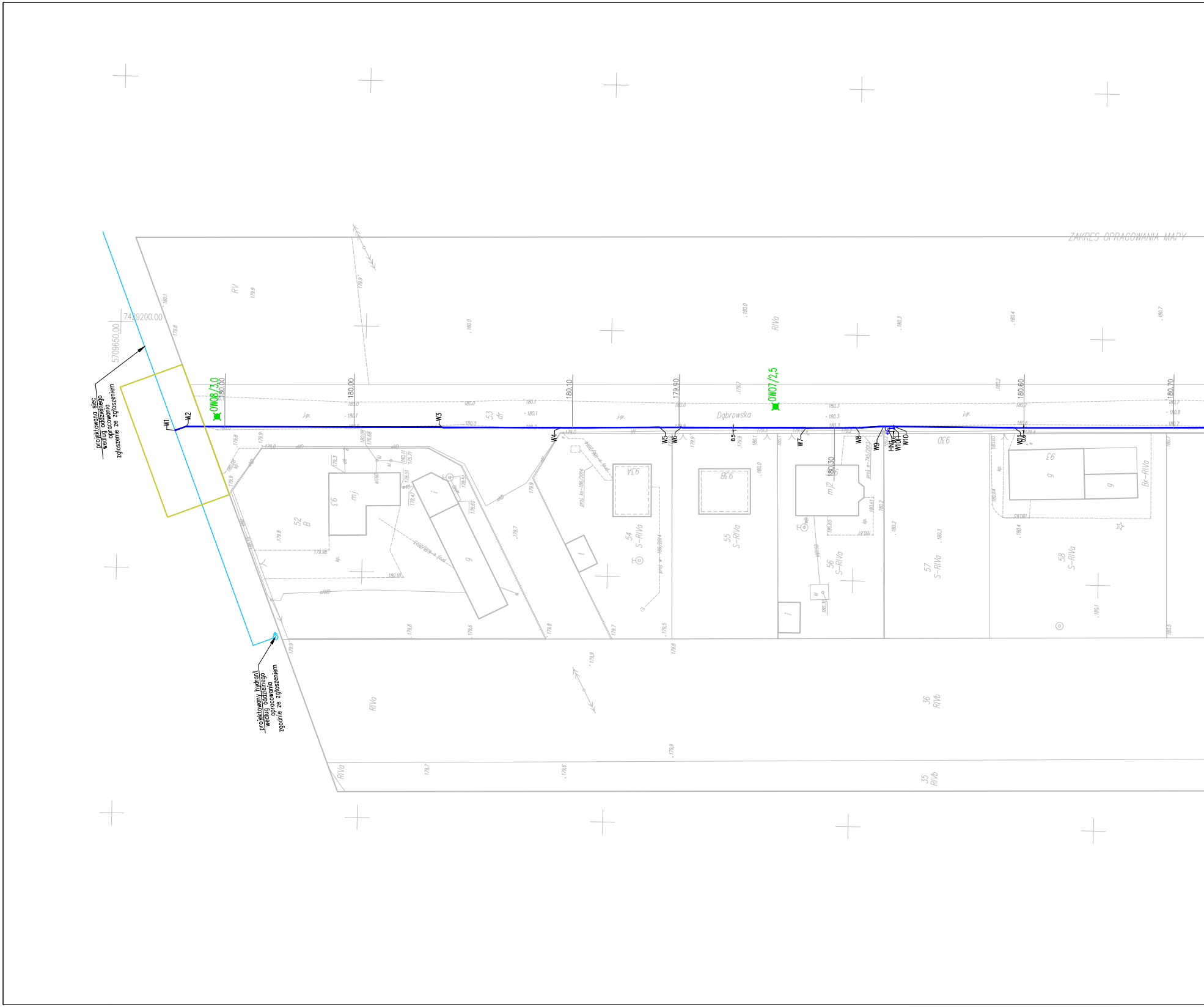

ZAKRES OPRACOWANIA MAPY
7439200.00
5709650.00
projektowana sieć według oddzielnego opracowania zgłoszenie ze zgłoszeniem
projektowany hydrant według oddzielnego opracowania zgodnie ze zgłoszeniem
OW08/3,0
OW07/2,5
W1
W2
W3
W4
W5
W6
W7
W8
W9
W10
W11
HN
Dąbrowska
180.00
180.00
180.10
179.90
180.30
180.60
180.70
52 B
53 dr
54 S-RIVa
55 S-RIVa
56 S-RIVa
57 S-RIVa
58 S-RIVa
36 RIVb
35 RIVb
RV
RIVa
Br-RIVa
93
93A
93B
93C
93D
mj
mj2
g
i
t


OW06/3,5
OW05/3,5
Dąbrowska
40/3
RIVa
53
dr
59
S-RIVa
60
B
61
S-RIVa
62
S-RIVa
63
S-RIVa
64
S-RIVa
65
Bp
66
Bp
67
S-RIVa
68
B
69
RIVa
93F
93G
93H
93I
93J
93K
93L
93M
93N
93O
mJ2
j.gr.
kp.
proj. ks-313/2014
proj. w-313/2014
W12
W13
W14
W14H
HN2
W15
W16
W17
W18
W19
W20
W20H
HN3
W21
W22
0.6
0.8
180.90
181.00
181.20
181.30
181.40
181.50
181.80
181.90
7429100.00
5709250.00


7429250.00
5709050.00
OW04/4,0
OW03/4,0
W23
W24
W25
W26
W27
W27H
HN4
W28
W29
W30
W30H
HN5
181.90
181.40
181.40
181.50
181.70
70
B
71
RIVa
72
RIVa
73
RIVa
74
RIVa
75
N
76
RIVa
77
RIVa
78
RIVa
79
RIVa
80
RIVa
36
RIVa
35
RIVa
RIVa
mj2
mj
93P
93R
93S
93T
93U
93W
ZAKRES OPRACOWANIA MAPY

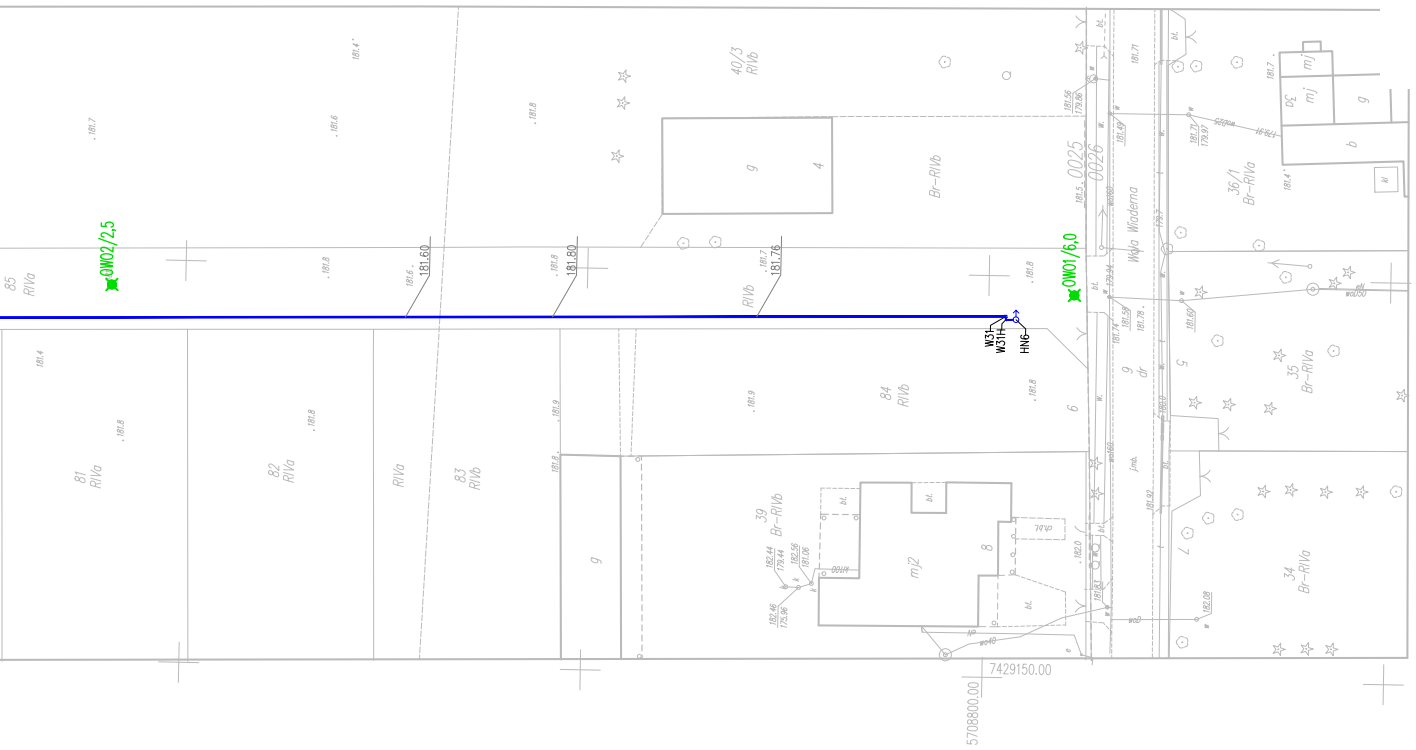
OW02/2,5
OW01/6,0
W31
W31H
HN6
Wola Wiaderna
0025
0026
85 RIVa
81 RIVa
82 RIVa
83 RIVb
84 RIVb
39 Br-RIVb
40/3 RIVb
36/1 Br-RIVa
35 Br-RIVa
34 Br-RIVa
mj2
181.60
181.80
181.76
7429150.00
5708800.00

STAROSTA TOMASZOWSKI

Niniejsza dokumentacja zarejestrowana pod nr GGN.6630.146.2018

dotycząca: Projekt sieci wodociągowej z przyłączami Tom. Maz. ul. Dąbrowska dz. 1 obr. 27 dz. 53, 85 obr. 25

była przedmiotem [illegible] które odbyło się w siedzibie Starostwa Powiatowego [illegible], ul. św. Antoniego 41,

dnia 14.06.2018 [illegible]

☒ zebrania zainteresowanych podmiotów

☐ za pomocą środków komunikacji elektronicznej

Z up. STAROSTY

Bożena Greszel

Przewodnicząca Narady Koordynacyjnej sytuowania projektowanych sieci uzbrojenia terenu w Wydziale Geodezji i Gospodarki Nieruchomościami

UWAGA!
Nie wyklucza się istnienia w teremie innych przewodów o których brak informacji. Wynika to z zaszłości historycznych lub niedopełnienia obowiązku zgłoszenia do inwentaryzacji.
(Ustawa: Prawo Geodezyjne i kartograficzne
Dz. U. 30/1989 poz. 163 z pózn. zmianami)

UWAGA!
Niniejszy egzemplarz mapy jest fragmentem mapy sytuacyjno-wysokościowej do celów projektowych w skali 1:500 zaewidencjonowanej PODGiK
w Tomaszowie Mazowieckim pod nr P.1016.2018.769

Za zgodność z orginałem

mgr inż. Piotr Zagalski

UWAGA! Przed rozpoczęciem robót w pobliżu istniejących kabli energetycznych, telelkomunikacyjnych oraz sieci gazowych należy wykonać ręczne przekopy kontrolne celem ustalenia dokładnej trasy uzbrojenia.

Prace w odległości mniejszej od 2 m od zlokalizowanych kabli prowadzić ręcznie.

Istniejące kable energetyczne zabezpieczyć dzielną rurą ochronną:
-kable 1kV - o średnicy min. 110mm koloru niebieskiego
-kable SN - o średnicy min. 160mm koloru czerwonego

Istniejące kable telekomonikacyjne zabezbieczyć dzielną rurą ochronna o średnicy min. 110mm

Wszytskie prace prowadzić w uzgodnieniu z właścicielami infastruktury oraz zgodnie warunkami wykonania prac.

Prace w pobliżu sieci gazowych prowadzić bezwzględnie pod nadzorem właściciela sieci

SZKIC ORIENTACJI

Źródło: http://www.openstreetmap.org//

Uwaga:
Mapa d/c projektowych została wykonana
bez ustalenia obciążeń służebnościami gruntowym
eNB, wB, klB – pomiar na wskazanie właściciela

województwo: łódzkie
powiat: tomaszowski
miasto: 101601_1 Tomaszów Mazowiecki
obręb: 101601_1.0025 ul. Dąbrowska
działki: 53 i 85

MAPA DO CELÓW PROJEKTOWYCH
w skali 1:500

Mapę niniejszą wykonano na podstawie bazy danych PODGiK, pomiaru uzupełniającego oraz sekcji map sytuacyjno- wysokościowych nr: 123.341.161, 123.341.163 oraz 123.341.211.

1. Układ współrzędnych: "2000"
2. Poziom odniesienia: Kronsztadt "60"

PRACE TERENOWE WYKONAŁ:
"GEODROG" Pracownia Geodezyjna
Renata Grzybowska
Łódź ul.J.Tuwima 28 lok 502
tel.42 636-23-81, 509 039 712

GEODETA UPRAWNIONY
Renata Grzybowska
Łódź ul.Czajkowskiego 2m24
UPRAWNIENIA NR 17784

Id zgłoszenia: GGN.6642.1.523.2018

Łódź, dn. 15.03.2018 r.

Poświadcza się, że niniejszy dokument został opracowany w wyniku prac geodezyjnych i kartograficznych, których rezultaty zawiera operat techniczny wpisany do ewidencji materiałów państwowego zasobu geodezyjnego i kartograficznego	
Organ prowadzący państwowy zasób geodezyjny i kartograficzny	STAROSTA TOMASZOWSKI
Identyfikator ewidencyjny materiału zasobu-operatu technicznego	P.1016.2018.769
Data wpisania operatu technicznego do ewidencji materiałów zasobu	11. 04. 2018
Imię, nazwisko i podpis osoby reprezentującej organ	Z up. Starosty Inspektor mgr inż. Anna Owczarek

LEGENDA:
- 🟦 – PROJ. WODOCIĄG Dz160
- 🟦 – PROJ. WODOCIĄG Dz160 – według oddzielnego opracowania
- ✦ OW01/2,5 – OTWÓR GEOLOGICZNY
- 🟨 – LINIE ROZGRANICZAJĄCE TEREN INWESTYCJI

PHU "ORTUS" Janusz Fengler ul. Polna 9/2 98-200 Sieradz		Inwestor: ZGWK w Tomaszowie Mazowieckim Sp. z o. o. ul. Kępa 19 97-200 Tomaszów Mazowiecki	
	Imię i nazwisko	Data	Podpis
Projektował:	mgr inż. P. Zagalski upr. LOD/3423/PWBS/17	07.2018	
Opracował:			
Sprawdził:	mgr inż. J. Fengler upr. 324/82/97	07.2018	
Skala: 1:500	Inwestycja: Budowa sieci wodociągowej w ul. Dąbrowskiej w Tomaszowie Mazowieckim		
Nr rysunku: 1.2	Tytuł rysunku: Plan zagospodarowania terenu		
	Branża: Techn. - Sanit.	Stadium: PB-W	Str. ......